

**ПРОЕКТ ПО ВНЕСЕНИЮ ИЗМЕНЕНИЙ В  
ПРОЕКТ ПЛАНИРОВКИ МИКРОРАЙОНА  
ЗАПАДНЫЙ В ЧАСТИ РАЗМЕЩЕНИЯ  
ОБЪЕКТА «СТРОИТЕЛЬСТВО  
АВТОМОБИЛЬНЫХ ДОРОГ В Р.П.  
ЛЮБИНСКИЙ ПО УЛ. ЗАПАДНАЯ И  
УЛ. ПОСЕЛКОВАЯ»**

**ОСНОВНАЯ ЧАСТЬ ПРОЕКТА  
ПЛАНИРОВКИ ТЕРРИТОРИИ**

**РАЗДЕЛ 1  
«ПРОЕКТ ПЛАНИРОВКИ ТЕРРИТОРИИ. ГРАФИЧЕСКАЯ  
ЧАСТЬ»**

**ООО «Тават»  
2019**



## СТРУКТУРА ПРОЕКТА

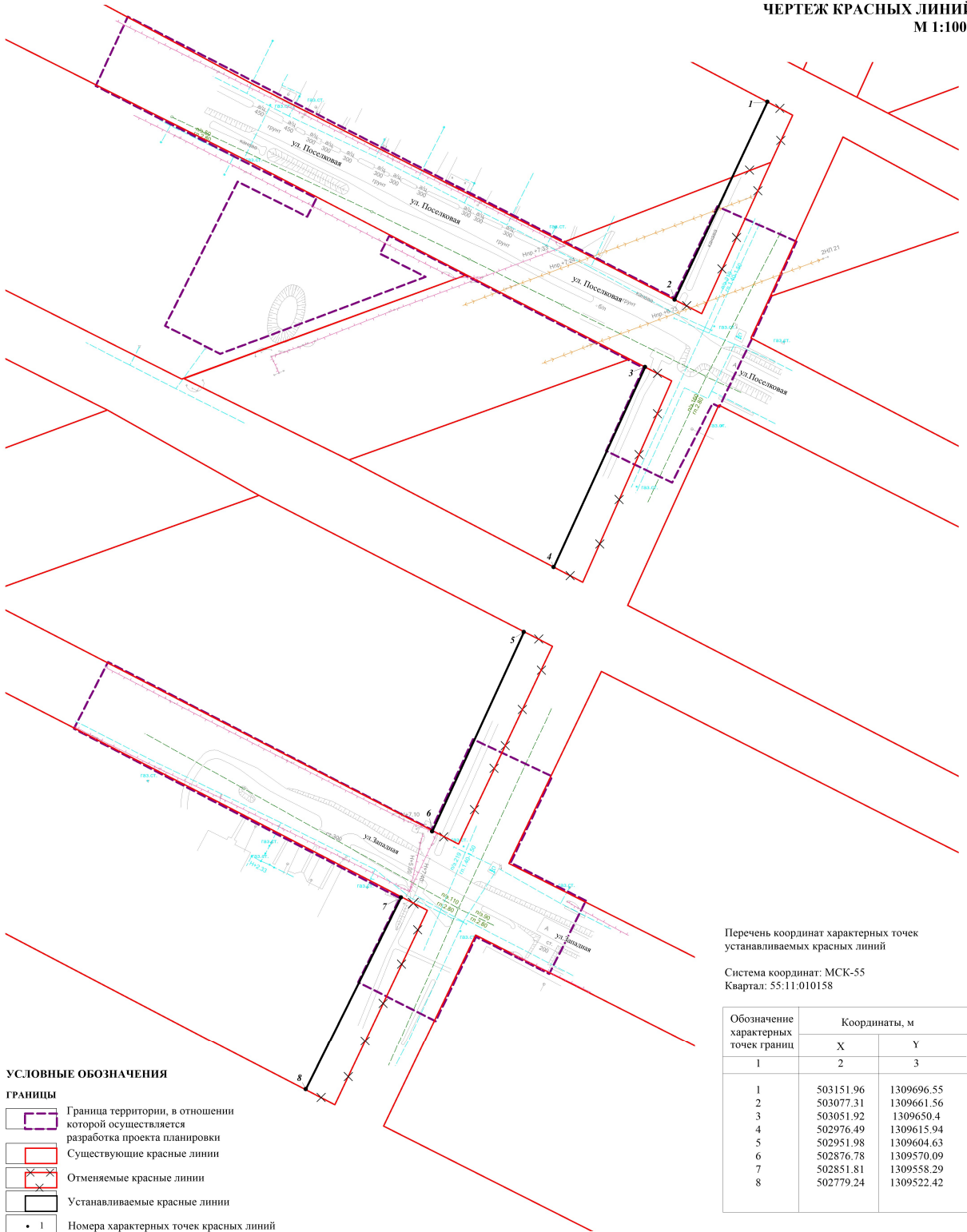
№ п/п	Название документа	Характеристика
<b>Основная часть проекта планировки территории*</b>		
1	Раздел 1 «Проект планировки территории. Графическая часть»	
1.1	Чертеж красных линий	М 1:1000
1.2	Чертеж границ зон планируемого размещения линейных объектов	М 1:1000
2	Раздел 2 «Положение о размещении линейных объектов»	10 листов
<b>Материалы по обоснованию проекта планировки территории**</b>		
3	Раздел 3 «Материалы по обоснованию проекта планировки территории. Графическая часть»	
3.1	Схема расположения элементов планировочной структуры	М 1:2000
3.2	Схема использования территории в период подготовки проекта планировки территории	М 1:1000
3.3	Схема организации транспорта и улично-дорожной сети	М 1:1000
3.4	Схема границ зон с особыми условиями использования территории	М 1:1000
3.5	Схема вертикальной планировки, инженерной подготовки и инженерной защиты территории	М 1:1000
3.6	Схема конструктивных и планировочных решений. Схема границ территорий, подверженных риску возникновения чрезвычайных ситуаций природного и техногенного характера	М 1:1000
4	Раздел 4 «Материалы по обоснованию проекта планировки территории. Пояснительная записка»	9 листов

\* Чертеж границ зон планируемого размещения линейных объектов, подлежащих переносу (переустройству) из зон планируемого размещения линейных объектов не разрабатывался, так как отсутствуют линейные объекты, подлежащие переносу (переустройству).

\*\* Схема границ территорий объектов культурного наследия не разрабатывалась, так как объекты культурного наследия отсутствуют в границах территории, в отношении которой осуществлялась подготовка проекта планировки территории

**ПРОЕКТ ПО ВНЕСЕНИЮ ИЗМЕНЕНИЙ В ПРОЕКТ ПЛАНИРОВКИ  
МИКРОРАЙОНА ЗАПАДНЫЙ В ЧАСТИ РАЗМЕЩЕНИЯ ОБЪЕКТА  
«СТРОИТЕЛЬСТВО АВТОМОБИЛЬНЫХ ДОРОГ В Р.П. ЛЮБИНСКИЙ  
ПО УЛ. ЗАПАДНАЯ И УЛ. ПОСЕЛКОВАЯ»**

**ЧЕРТЕЖ КРАСНЫХ ЛИНИЙ  
М 1:1000**



**УСЛОВНЫЕ ОБОЗНАЧЕНИЯ**

**ГРАНИЦЫ**

- Граница территории, в отношении которой осуществляется разработка проекта планировки
- Существующие красные линии
- Отменяемые красные линии
- Устанавливаемые красные линии
- Номера характерных точек красных линий

**КОНТУРЫ СУЩЕСТВУЮЩИХ СОХРАНЯЕМЫХ ОБЪЕКТОВ  
КАПИТАЛЬНОГО СТРОИТЕЛЬСТВА, А ТАКЖЕ ПОДЛЕЖАЩИХ  
СНОСУ И (ИЛИ) ДЕМОНТАЖУ И НЕ ПОДЛЕЖАЩИХ ПЕРЕНОСУ  
(ПЕРЕУСТРОЙСТВУ) ЛИНЕЙНЫХ ОБЪЕКТОВ**

- ВЛ 10 кВ
- ВЛ 0,4 кВ
- Сети водоснабжения
- Газораспределительные сети

Перечень координат характерных точек устанавливаемых красных линий

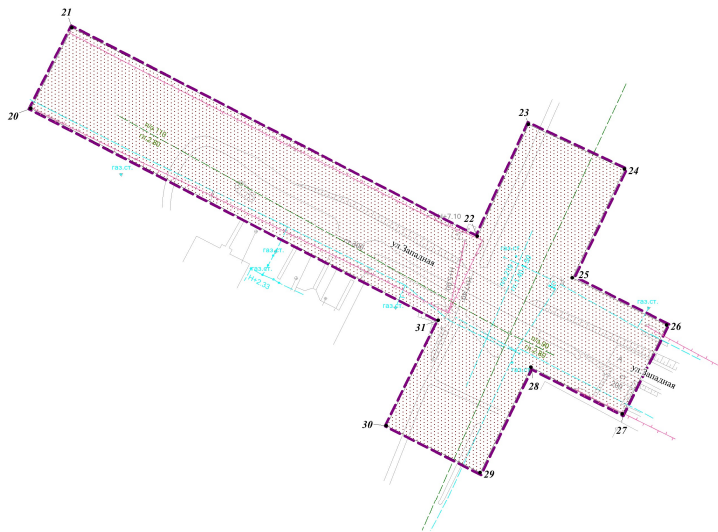
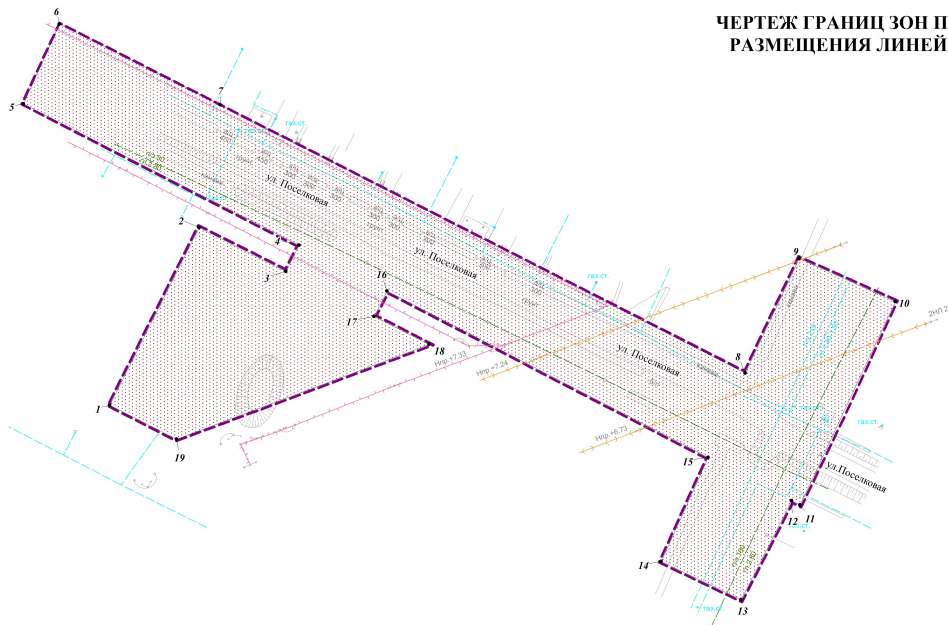
Система координат: МСК-55  
Квартал: 55:11:010158

Обозначение характерных точек границ	Координаты, м	
	X	Y
1	2	3
1	503151.96	1309696.55
2	503077.31	1309661.56
3	503051.92	1309650.4
4	502976.49	1309615.94
5	502951.98	1309604.63
6	502876.78	1309570.09
7	502851.81	1309558.29
8	502779.24	1309522.42

ТН-697-ППТ			
Проект по внесению изменений в проект планировки микрорайона Западный в части размещения объекта "Строительство автомобильных дорог в р.п. Любинский по ул. Западная и ул. Поселковая"			
Основная часть	Стадия	Лист	Листов
	ПП	1	2
Чертеж красных линий М 1:1000	ООО "Тават"		

**ПРОЕКТ МЕЖЕВАНИЯ ЗЕМЕЛЬНЫХ УЧАСТКОВ  
ДЛЯ РАЗМЕЩЕНИЯ ОБЪЕКТА «СТРОИТЕЛЬСТВО  
АВТОМОБИЛЬНЫХ ДОРОГ В Р.П. ЛЮБИНСКИЙ  
ПО УЛ. ЗАПАДНАЯ И УЛ. ПОСЕЛКОВАЯ»**

**ЧЕРТЕЖ ГРАНИЦ ЗОН ПЛАНИРУЕМОГО  
РАЗМЕЩЕНИЯ ЛИНЕЙНЫХ ОБЪЕКТОВ  
М 1:1000**



**УСЛОВНЫЕ ОБОЗНАЧЕНИЯ**

**ГРАНИЦЫ**

- Граница территории, в отношении которой осуществляется разработка проекта планировки
- Граница зоны планируемого размещения линейного объекта
- Номера характерных точек зоны планируемого размещения линейного объекта

**КОНТУРЫ СУЩЕСТВУЮЩИХ СОХРАНЯЕМЫХ ОБЪЕКТОВ КАПИТАЛЬНОГО СТРОИТЕЛЬСТВА, А ТАКЖЕ ПОДЛЕЖАЩИХ СНОСУ И (ИЛИ) ДЕМОНТАЖУ И НЕ ПОДЛЕЖАЩИХ ПЕРЕНОСУ (ПЕРЕУСТРОЙСТВУ) ЛИНЕЙНЫХ ОБЪЕКТОВ**

- ВЛ 10 кВ
- ВЛ 0,4 кВ
- Сети водоснабжения
- Газораспределительные сети

ТН-697-ППТ			
Проект межевания земельных участков для размещения объекта "Строительство автомобильных дорог в р.п. Любинский по ул. Западная и ул. Поселковая"			
Основная часть	Стадия	Лист	Листов
	ПП	2	2
Чертеж границ зон планируемого размещения линейных объектов М 1:1000		ООО "Тават"	